




























stav	návrh	
		hranica zastavaného územia
		hranica zastavaného územia na zrušenie
		objekty
		plochy zástavby
		plochy zástavby na zrušenie
		prívodný vodovod
		rozvodný vodovod
		navrhovaný rozvodný vodovod na zrušenie
		vodojem
		tlaková stanica prívodného vodovodu
		automatická tlaková stanica rozvodného vodovodu
		hranica tlakových pásiem vodovodu (360 m.n.m.)
		splašková kanalizácia
		navrhovaná splašková kanalizácia na zrušenie
		navrhovaná kanalizačná prečerpávacía stanica na zrušenie
		tlaková kanalizácia
		navrhovaná tlaková kanalizácia na zrušenie
		čOV
		kanalizácia pre odvedenie splaškovej prečistenej vody z ČOV
		dažďová kanalizácia
		navrhovaná dažďová kanalizácia na zrušenie
		retenčná nádrž a vsakovanie

Zmeny a doplnky č.4 Územného plánu obce Margecany schválené Obecným zastupiteľstvom v Margecanych, dňa, uznesením č.....
 Závazná časť Zmien a doplnkov č.4 ÚPN-O Margecany vyhlásená VZN obce Margecany č....., dňa, uznesením s účinnosťou od

Trasy a zariadenia vodovodu sú graficky upravené na základe podkladov PVS, a.s. Poprad.

Ing. Igor Petrik
starosta obce

NÁVRH VODNÉHO HOSPODÁRSTVA
 ÚPN Obce MARGECANY ZaD č.4 Legenda
 zodpovedný projektant:
 Ing. arch. Dušan Marek
 v.č.: **5**