


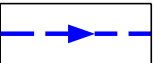

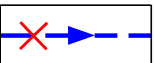







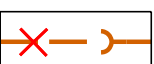







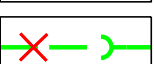




stav	návrh	
		plochy zástavby
		rozvodný vodovod
		navrhovaný vodovod na zrušenie
		automatická tlaková stanica
		hranica tlakových pásiem vodovodu (360 m.n.m.)
		splašková kanalizácia
		navrhovaná splašková kanalizácia na zrušenie
		ČOV
		kanalizácia pre odvedenie splaškovej prečistenej vody z ČOV
		dažďová kanalizácia
		navrhovaná dažďová kanalizácia na zrušenie
		retenčná nádrž a vsakovanie

územný plán bol schválený dňa  
obecným zastupiteľstvom č.u.:  
č. VZN:

Ing. Igor Petrik  
starosta obce

**NÁVRH VODNÉHO HOSPODÁRSTVA**

ZaD 3 ÚPN-O MARGECANY

zodpovedný projektant:  
Ing. arch. Dušan Marek

Legenda

v.č.: **5**