







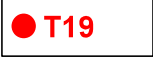













stav	návrh	
		objekty a plochy zástavby
		vonkajšie vzdušné 22kV vedenie
		22kV káblové podzemné vedenie
		ochranné pásmo VN elektrického vedenia
		trafostanica stožiarová / kiosková (bloková)
		navrhované vzdušné 22kV káblové vedenie na zrušenie
		trafostanica na zrušenie
		VTL plynovod
		ochranné pásmo VTL plynovodu
		bezpečnostné pásmo VTL plynovodu

územný plán bol schválený dňa
obecným zastupiteľstvom č.u.:
č. VZN:

Ing. Igor Petrik
starosta obce

NÁVRH ENERGETIKY A TELEKOMUNIKÁCIE
ZaD 3 ÚPN-O MARGECANY Legenda
zodpovedný projektant:
Ing. arch. Dušan Marek v.č.: **4**