



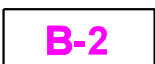
	hranice bonitovaných pôdno-ekologických jednotiek (BPEJ)
	kód BPEJ
	skupina BPEJ
	lokalita záberu PP
	poradové číslo lokality záberu PP
	funkcia lokality a etapa výstavby

B - Bývanie
OV - Občianska vybavenosť
D - Doprava

územný plán bol schválený dňa
 obecným zastupiteľstvom č.u.:
 č. VZN:

Ing. Igor Petrik
 starosta obce

**PERSPEKTÍVNE POUŽITIE PP a LP
 NA NEPOĽNOHOSPODÁRSKE ÚČELY**

ZaD 2 ÚPN-O MARGECANY

Legenda

zodpovedný projektant:
 Ing. arch. Dušan Marek

v.č.: **6**