















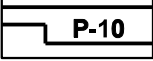


















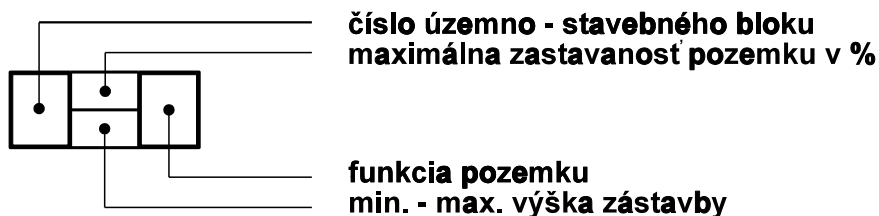


stav	návrh	
		hranica zastavaného územia
		plochy a objekty rodinných domov
		polyfunkčné plochy, rodinných a bytových domov
		polyfunkčné plochy, občianska vybavenosť a bývanie (Rd, Bd)
		obecné kompostovisko
		plocha areálovej izolačnej zelene
		komunikácie obslužné
		komunikácie účelové
		plochy statickej dopravy
		hlavné pešie komunikácie
		hlukový izofón železnice (vid.: vibroakustická štúdia, 2008)
		predikciovaný hlukový izofón železnice
		protihluková stena (vid.: vibroakustická štúdia)
		ochranné pásmo elektrického VN vedenia
		regulácia vodného toku

#### REGULATÍVY VÝSTAVBY

	uličná čiara - súčasný stav a návrh
	uličná čiara - rezerva
	hranica funkčného členenia územno-stavebného bloku
	stavebná čiara
	členenie územno-stavebného bloku na pozemky (návrh)



územný plán bol schválený dňa  
obecným zastupiteľstvom č.u.:  
č. VZN:

Ing. Igor Petrik  
starosta obce

### KOMPLEXNÝ URBANISTICKÝ NÁVRH

ZaD 2 ÚPN-O MARGECANY

zodpovedný projektant:  
Ing. arch. Dušan Marek

Legenda

v.č.: **3**