















-  katastrálna hranica
-  hranica zastavaného územia k 1.1.1990
-  záhrady
-  trvalé trávne porasty
-  orná pôda
-  lesy

-  hranice bonitovaných pôdno-ekologických jednotiek (BPEJ)
-  0780682 kód BPEJ
-  9 skupina BPEJ
-  lokalita záberu PP
-  5 poradové číslo lokality záberu PP
-  D-1 funkcia lokality a etapa výstavby

-  lokalita záberu LP
-  5 poradové číslo lokality záberu LP
- D - Doprava**

územný plán bol schválený dňa  
obecným zastupiteľstvom č.u.:  
č. VZN:

Ing. Igor Petrik  
starosta obce



**PERSPEKTÍVNE POUŽITIE PP a LP  
NA NEPOĽNOHOSPODÁRSKE ÚČELY**  
ZaD 3 ÚPN-O MARGECANY m 1:2000  
zodpovedný projektant:  
Ing. arch. Dušan Marek v.č.: **6e**