




















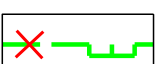


stav	návrh	
		hranica skutočne zastavaného územia
		objekty a plochy zástavby
		22kV vzdušné vedenie
		22kV káblové podzemné vedenie
		0,4kV NN vedenie
		navrhované 0,4kV NN vedenie na zrušenie
		ochranné pásmo VN vedenia
		podzemný kábel MTS
		navrhovaný podzemný kábel MTS na zrušenie
		STL plynovod
		navrhovaný STL plynovod na zrušenie

územný plán bol schválený dňa
obecným zastupiteľstvom č.u.:
č. VZN:

Ing. Igor Petrik
starosta obce

NÁVRH ENERGETIKY A TELEKOMUNIKÁCIE
ZaD 2 ÚPN-O MARGECANY Legenda
zodpovedný projektant:
Ing. arch. Dušan Marek v.č.: **4**